



**КОМИТЕТ ИМУЩЕСТВЕННЫХ ОТНОШЕНИЙ
АДМИНИСТРАЦИИ ПЕРМСКОГО МУНИЦИПАЛЬНОГО РАЙОНА**

РАСПОРЯЖЕНИЕ

28.07.2021

№ _____ 1186

**Об установлении публичного
сервитута на часть земельных
участков**

В соответствии со ст. 23, гл. V.7 Земельного кодекса Российской Федерации, Федеральным законом от 25.10.2001 № 137-ФЗ «О введении в действие Земельного кодекса Российской Федерации», пп. 3.7.5 п. 3.7 разд. 3 Положения о комитете имущественных отношений администрации Пермского муниципального района, утвержденного решением Земского Собрания Пермского муниципального района Пермского края от 22.12.2016 № 178, на основании ходатайства открытого акционерного общества «Межрегиональная распределительная сетевая компания Урала» (ИНН 6671163413, ОГРН 1056604000970) (далее - ОАО «МРСК Урала») от 25.05.2021 № 3895:

1. Установить публичный сервитут общей площадью 2721 кв.м на часть следующих земельных участков:

- с кадастровым номером 59:32:3020003:1000, расположенный по адресу: Пермский край, Пермский район, Хохловское с/п, д. Карасье, участок 32;
- с кадастровым номером 59:32:3020003:1001, расположенный по адресу: Пермский край, Пермский район, Хохловское с/п, д. Карасье, участок 31;
- с кадастровым номером 59:32:3020003:1002, расположенный по адресу: Пермский край, Пермский район, Хохловское с/п, д. Карасье, участок 30;
- с кадастровым номером 59:32:3020003:1006, расположенный по адресу: Пермский край, Пермский район, Хохловское с/п, д. Карасье, участок 26;
- с кадастровым номером 59:32:3020003:1007, расположенный по адресу: Пермский край, Пермский район, Хохловское с/п, д. Карасье, ул. Пляжная, 53;
- с кадастровым номером 59:32:3020003:1008, расположенный по адресу: Пермский край, Пермский район, Хохловское с/п, д. Карасье, участок 24;
- с кадастровым номером 59:32:3020003:1009, расположенный по адресу: Пермский край, Пермский район, Хохловское с/п, д. Карасье, ул. Пляжная, 59;
- с кадастровым номером 59:32:3020003:1010, расположенный по адресу: Пермский край, Пермский район, Хохловское с/п, д. Карасье, ул. Пляжная, 57;

- с кадастровым номером 59:32:3020003:1011, расположенный по адресу: Пермский край, Пермский район, Хохловское с/п, д. Карасье, участок 21;
- с кадастровым номером 59:32:3020003:1023, расположенный по адресу: Пермский край, Пермский район, Хохловское с/п, д. Карасье, ул. Пляжная, 75;
- с кадастровым номером 59:32:3020003:1024, расположенный по адресу: Пермский край, Пермский район, Хохловское с/п, д. Карасье, участок 8;
- с кадастровым номером 59:32:3020003:1025, расположенный по адресу: Пермский край, Пермский район, Хохловское с/п, д. Карасье, ул. Пляжная, 71;
- с кадастровым номером 59:32:3020003:1026, расположенный по адресу: Пермский край, Пермский район, Хохловское с/п, д. Карасье, участок 6;
- с кадастровым номером 59:32:3020003:1029, расположенный по адресу: Пермский край, Пермский район, Хохловское с/п, д. Карасье, ул. Пляжная, 74;
- с кадастровым номером 59:32:3020003:1030, расположенный по адресу: Пермский край, Пермский район, Хохловское с/п, д. Карасье, ул. Пляжная, 76;
- с кадастровым номером 59:32:3020003:1999, расположенный по адресу: Пермский край, Пермский район, Хохловское с/п, д. Карасье;
- с кадастровым номером 59:32:3020003:2013, расположенный по адресу: Пермский край, Пермский район, Хохловское с/п, д. Карасье;
- с кадастровым номером 59:32:3020003:2035, расположенный по адресу: Пермский край, Пермский район, Хохловское с/п, д. Карасье;
- с кадастровым номером 59:32:3020003:2575, расположенный по адресу: Пермский край, Пермский район, Хохловское с/п, д. Карасье, ул. Речная;
- с кадастровым номером 59:32:3020003:2576, расположенный по адресу: Пермский край, Пермский район, Хохловское с/п, д. Карасье, ул. Речная;
- с кадастровым номером 59:32:3020003:2756, расположенный по адресу: Пермский край, Пермский район, Хохловское с/п, д. Карасье, ул. Пляжная;
- с кадастровым номером 59:32:3020003:2757, расположенный по адресу: Пермский край, Пермский район, Хохловское с/п, д. Карасье, ул. Пляжная;
- с кадастровым номером 59:32:3020003:3344, расположенный по адресу: Пермский край, Пермский район, Хохловское с/п, д. Карасье;
- с кадастровым номером 59:32:3020003:3345, расположенный по адресу: Пермский край, Пермский район, Хохловское с/п, д. Карасье;
- с кадастровым номером 59:32:3020003:342, расположенный по адресу: Пермский край, Пермский район, Хохловское с/п, д. Карасье, ул. Пляжная, з/у 38;
- с кадастровым номером 59:32:3020003:748, расположенный по адресу: Пермский край, Пермский район, Хохловское с/п, д. Карасье;
- с кадастровым номером 59:32:3020003:998, расположенный по адресу: Пермский край, Пермский район, Хохловское с/п, д. Карасье, участок 34.

Цель: для размещения объекта электросетевого хозяйства «ВЛ-0,4 кВ КТП-4292 Карасье-1,2».

Срок: 49 лет.

2. Утвердить границы публичного сервитута земельных участков, указанных в п. 1 настоящего распоряжения, согласно прилагаемой схеме расположения границ публичного сервитута.

3. Срок, в течение которого использование указанных в п. 1 настоящего распоряжения земельных участков в соответствии с их разрешенным использованием будет невозможно или существенно затруднено в связи с осуществлением сервитута – не установлен.

4. Порядок установления зон с особыми условиями использования территорий и содержание ограничений прав на земельные участки в границах таких зон установлен Постановлением Правительства РФ от 24.02.2009 № 160 «О порядке установления охранных зон объектов электросетевого хозяйства и особых условий использования земельных участков, расположенных в границах таких зон».

5. Плата за публичный сервитут не устанавливается в соответствии с ч. 4 ст. 3.6 Федерального закона от 25.10.2001 года № 137-ФЗ «О введении в действие Земельного кодекса Российской Федерации».

6. Комитету имущественных отношений администрации Пермского муниципального района в течение 5 рабочих дней со дня подписания настоящего распоряжения:

6.1. Направить настоящее распоряжение правообладателям земельных участков, указанных в п. 1 распоряжения;

6.2. Направить настоящее распоряжение в Управление Федеральной службы государственной регистрации, кадастра и картографии по Пермскому краю;

6.3. Направить настоящее распоряжение в ОАО «МРСК Урала», а также сведения о лицах, являющихся правообладателями земельных участков, сведения о лицах, подавших заявления об учете их прав (обременений прав) на земельные участки, способах связи с ними, копии документов, подтверждающих права указанных лиц на земельные участки;

6.4. Направить в администрацию Хохловского сельского поселения настоящее распоряжение для опубликования в порядке, установленном для официального опубликования (обнародования) муниципальных правовых актов уставом поселения.

7. Разместить настоящее распоряжение на сайте Пермского муниципального района www.permraion.ru.

8. Настоящее распоряжение вступает в силу со дня его подписания.

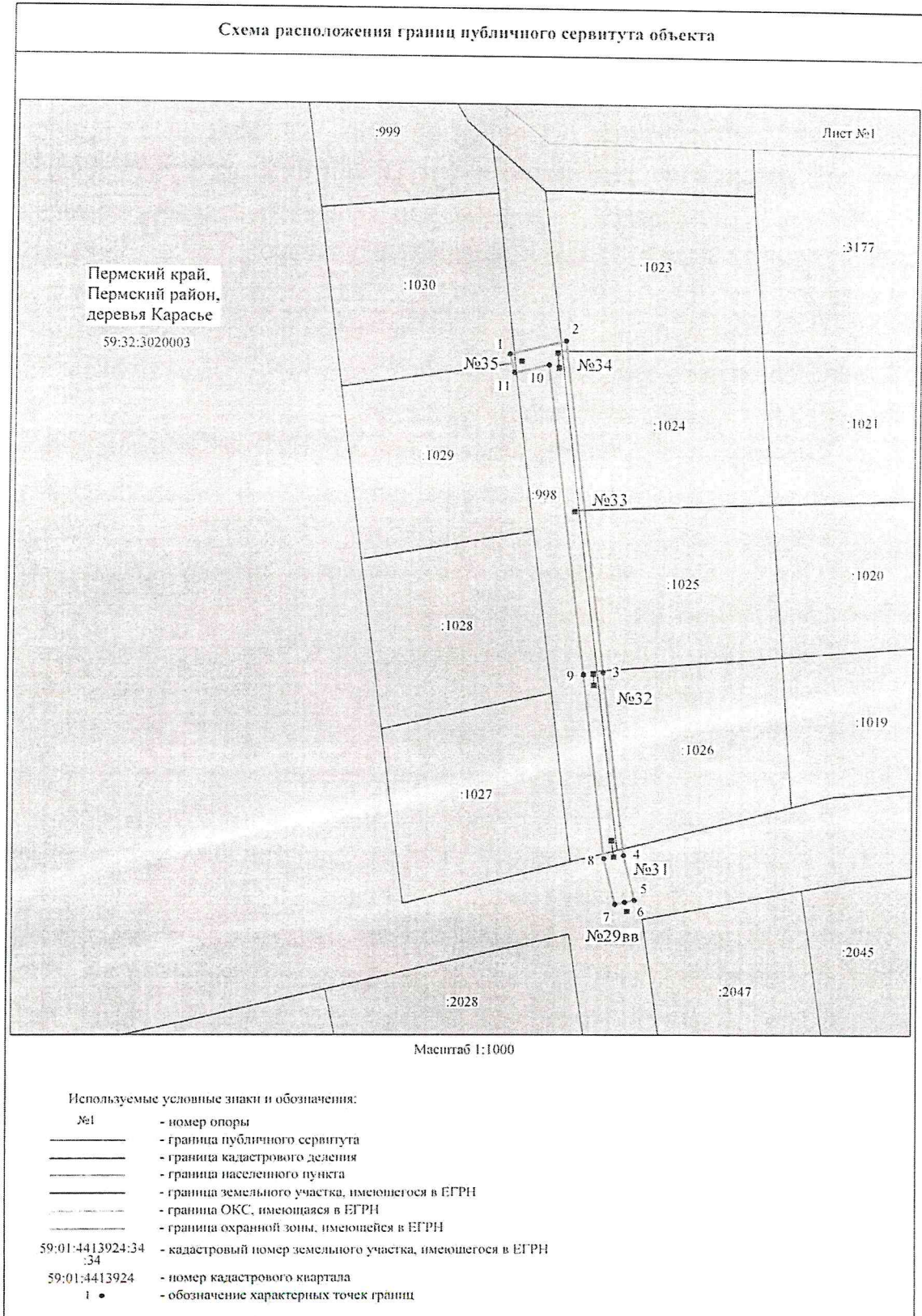
9. Контроль исполнения распоряжения оставляю за собой.

Председатель комитета

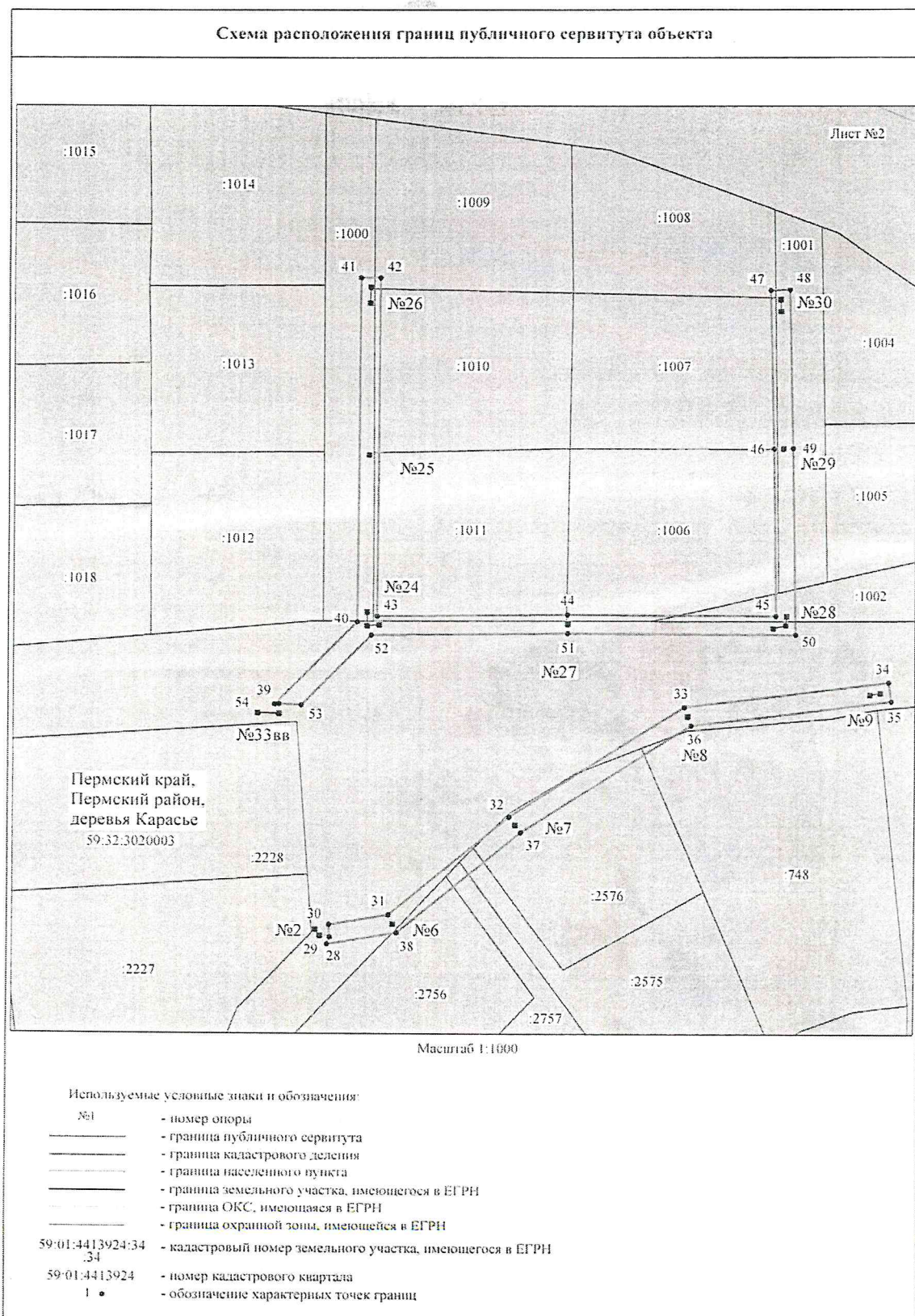


Г.В. Мюресов

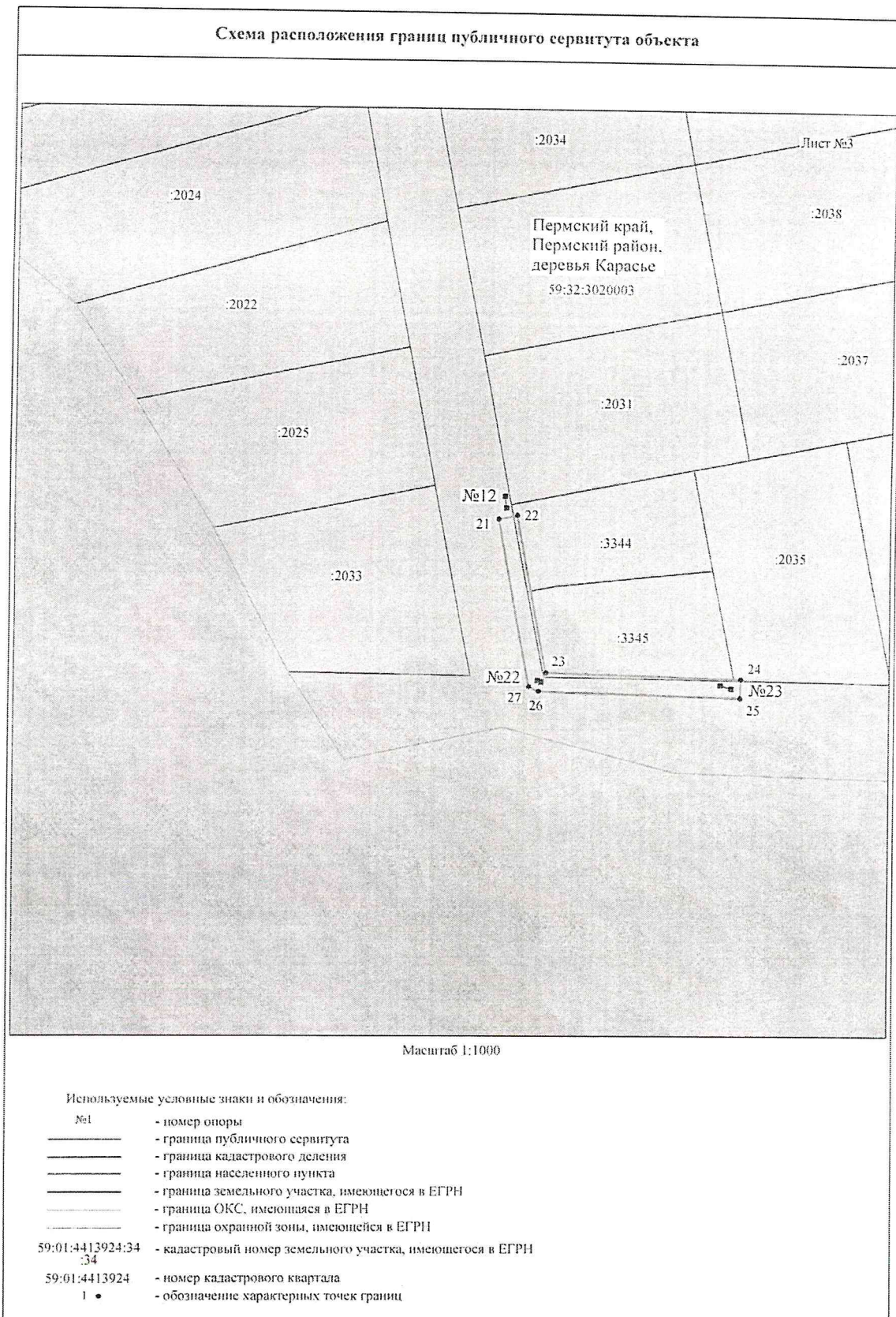
Приложение № 1
к распоряжению
комитета имущественных
отношений администрации
Пермского муниципального района
от 28.07.2021 № 1186



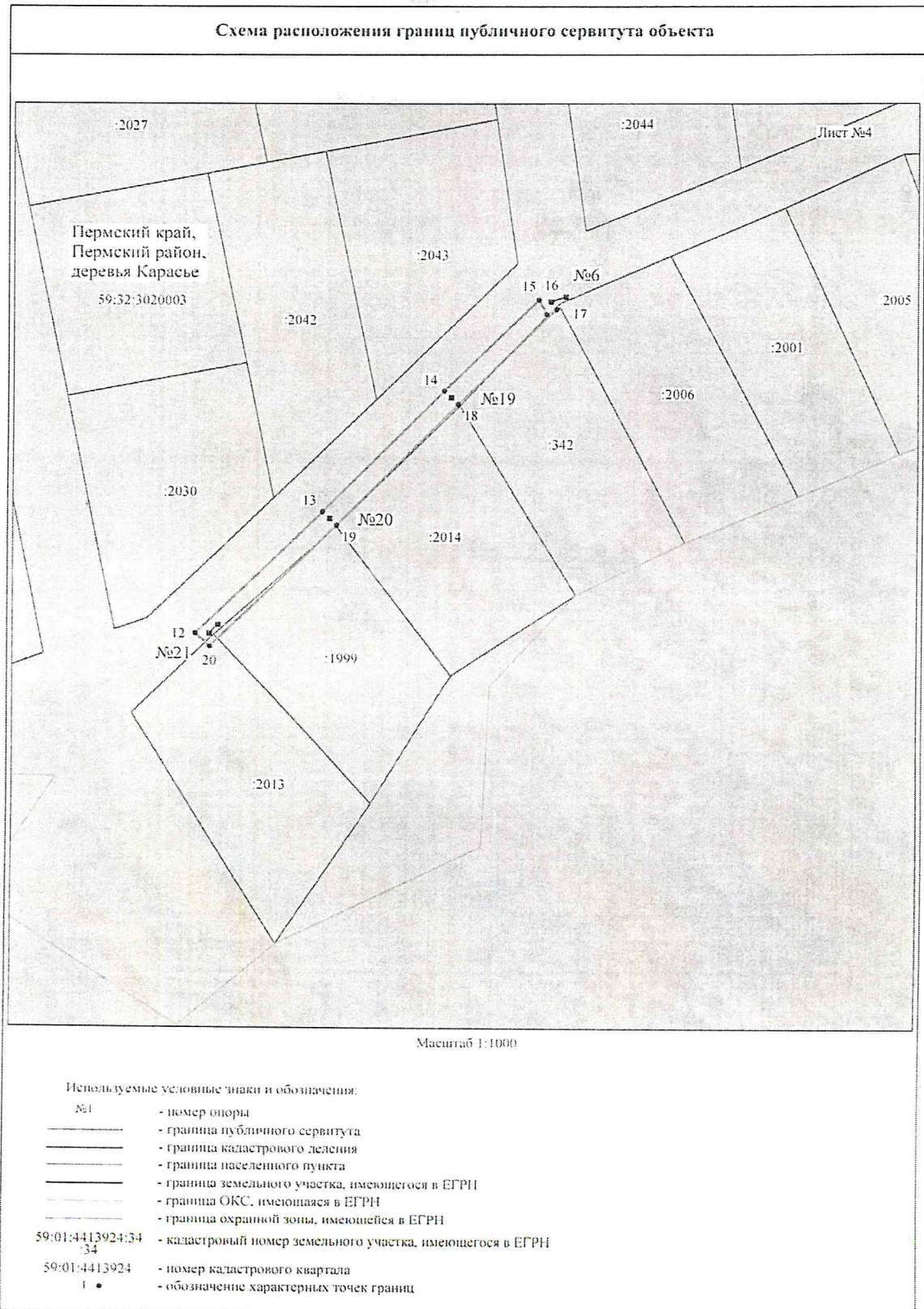
Приложение № 2
к распоряжению
комитета имущественных
отношений администрации
Пермского муниципального района
от 28.07.2021 № 1186



Приложение № 3
к распоряжению
комитета имущественных
отношений администрации
Пермского муниципального района
от 28.07.2021 № 1186



Приложение № 4
к распоряжению
комитета имущественных
отношений администрации
Пермского муниципального района
от 28.07.2021 № 1186



Приложение № 5
к распоряжению
комитета имущественных
отношений администрации
Пермского муниципального района
от 28.07.2021 № 1186

ОПИСАНИЕ МЕСТОПОЛОЖЕНИЯ ГРАНИЦ

Публичный сервитут для размещения объекта электросетевого хозяйства «ВЛ-0,4кВ КТП-4292 Карасье-1,2»

(наименование объекта, местоположение границ которого описано (далее - объект)

Раздел 1

Сведения об объекте

Сведения об объекте		
№ п/п	Характеристики объекта	Описание характеристик
1	2	3
1	Местоположение объекта	Пермский край, Пермский район, деревня Карасье
2	Площадь объекта +/- величина погрешности определения площади (Р+/- Дельта Р)	2721 кв.м ± 11 кв.м
3	Иные характеристики объекта	Публичный сервитут для размещения объекта электросетевого хозяйства «ВЛ-0,4кВ КТП-4292 Карасье-1,2» на срок 49 лет

Приложение № 6
к распоряжению
комитета имущественных
отношений администрации
Пермского муниципального района
от 28.07.2021 № 1186

Раздел 2

Сведения о местоположении границ объекта					
1. Система координат <u>МСК-59, зона 2</u>					
2. Сведения о характерных точках границ объекта					
Обозначение характерных точек границ	Координаты, м		Метод определения координат характерной точки	Средняя квадратическая погрешность положения характерной точки (M _t), м	Описание обозначения точки на местности (при наличии)
	X	Y			
1	2	3	4	5	6
Зона1(1)	-	-	-	-	-
1	542179.32	2237701.59	Метод спутниковых геодезических измерений (определений)	0.10	-
2	542182.10	2237713.00	Метод спутниковых геодезических измерений (определений)	0.10	-
3	542112.84	2237721.13	Метод спутниковых геодезических измерений (определений)	0.10	-
4	542074.52	2237725.55	Метод спутниковых геодезических измерений (определений)	0.10	-
5	542064.84	2237727.77	Метод спутниковых геодезических измерений (определений)	0.10	-
6	542064.43	2237725.82	Метод спутниковых геодезических измерений (определений)	0.10	-
7	542063.98	2237723.86	Метод спутниковых геодезических измерений (определений)	0.10	-
8	542073.84	2237721.60	Метод спутниковых геодезических измерений (определений)	0.10	-
9	542112.38	2237717.17	Метод спутниковых геодезических измерений (определений)	0.10	-
10	542177.14	2237709.56	Метод спутниковых геодезических измерений (определений)	0.10	-
11	542175.43	2237702.54	Метод спутниковых геодезических измерений (определений)	0.10	-
1	542179.32	2237701.59	Метод спутниковых геодезических измерений (определений)	0.10	-
Зона1(2)	-	-	-	-	-
12	541886.56	2237662.86	Метод спутниковых геодезических измерений (определений)	0.10	-
13	541912.39	2237688.25	Метод спутниковых геодезических измерений (определений)	0.10	-
14	541937.91	2237712.75	Метод спутниковых геодезических измерений (определений)	0.10	-
15	541957.42	2237731.94	Метод спутниковых геодезических измерений (определений)	0.10	-
16	541954.34	2237733.49	Метод спутниковых геодезических измерений (определений)	0.10	-
17	541955.38	2237735.55	Метод спутниковых геодезических измерений (определений)	0.10	-
18	541935.12	2237715.62	Метод спутниковых геодезических измерений (определений)	0.10	-
19	541909.59	2237691.12	Метод спутниковых геодезических измерений (определений)	0.10	-
20	541883.77	2237665.70	Метод спутниковых геодезических измерений (определений)	0.10	-
12	541886.56	2237662.86	Метод спутниковых геодезических измерений (определений)	0.10	-
Зона1(3)	-	-	-	-	-
21	541911.61	2237521.56	Метод спутниковых геодезических измерений (определений)	0.10	-
22	541912.43	2237525.44	Метод спутниковых геодезических измерений (определений)	0.10	-
23	541879.36	2237531.70	Метод спутниковых геодезических измерений (определений)	0.10	-
24	541878.19	2237571.92	Метод спутниковых геодезических измерений (определений)	0.10	-
25	541874.19	2237571.80	Метод спутниковых геодезических измерений (определений)	0.10	-
26	541875.41	2237530.22	Метод спутниковых геодезических измерений (определений)	0.10	-
27	541876.38	2237528.20	Метод спутниковых геодезических измерений (определений)	0.10	-
21	541911.61	2237521.56	Метод спутниковых геодезических измерений (определений)	0.10	-
Зона1(4)	-	-	-	-	-
28	542029.76	2237880.03	Метод спутниковых геодезических измерений (определений)	0.10	-
29	542031.25	2237880.56	Метод спутниковых геодезических измерений (определений)	0.10	-
30	542033.87	2237880.40	Метод спутниковых геодезических измерений (определений)	0.10	-
31	542035.91	2237892.46	Метод спутниковых геодезических измерений (определений)	0.10	-
32	542056.23	2237917.04	Метод спутниковых геодезических измерений (определений)	0.10	-
33	542079.25	2237952.27	Метод спутниковых геодезических измерений (определений)	0.10	-
34	542084.37	2237994.11	Метод спутниковых геодезических измерений (определений)	0.10	-
35	542080.40	2237994.60	Метод спутниковых геодезических измерений (определений)	0.10	-
36	542075.39	2237953.68	Метод спутниковых геодезических измерений (определений)	0.10	-
37	542053.00	2237919.42	Метод спутниковых геодезических измерений (определений)	0.10	-
38	542032.14	2237894.18	Метод спутниковых геодезических измерений (определений)	0.10	-
28	542029.76	2237880.03	Метод спутниковых геодезических измерений (определений)	0.10	-
Зона1(5)	-	-	-	-	-

Приложение № 7
к распоряжению
комитета имущественных
отношений администрации
Пермского муниципального района
от 28.07.2021 № 1186

39	542079.79	2237869.13	Метод спутниковых геодезических измерений (определений)	0,10	-
40	542097.15	2237885.84	Метод спутниковых геодезических измерений (определений)	0,10	-
41	542169.97	2237886.27	Метод спутниковых геодезических измерений (определений)	0,10	-
42	542169.95	2237890.27	Метод спутниковых геодезических измерений (определений)	0,10	-
43	542098.33	2237889.86	Метод спутниковых геодезических измерений (определений)	0,10	-
44	542098.71	2237928.72	Метод спутниковых геодезических измерений (определений)	0,10	-
45	542098.44	2237970.83	Метод спутниковых геодезических измерений (определений)	0,10	-
46	542133.69	2237970.26	Метод спутниковых геодезических измерений (определений)	0,10	-
47	542167.39	2237969.43	Метод спутниковых геодезических измерений (определений)	0,10	-
48	542167.49	2237973.43	Метод спутниковых геодезических измерений (определений)	0,10	-
49	542133.77	2237974.26	Метод спутниковых геодезических измерений (определений)	0,10	-
50	542094.42	2237974.90	Метод спутниковых геодезических измерений (определений)	0,10	-
51	542094.71	2237928.73	Метод спутниковых геодезических измерений (определений)	0,10	-
52	542094.34	2237888.70	Метод спутниковых геодезических измерений (определений)	0,10	-
53	542079.61	2237874.50	Метод спутниковых геодезических измерений (определений)	0,10	-
54	542079.84	2237870.03	Метод спутниковых геодезических измерений (определений)	0,10	-
39	542079.79	2237869.13	Метод спутниковых геодезических измерений (определений)	0,10	-

3. Сведения о характерных точках части (частей) границы объекта

Обозначение характерных точек части границы	Координаты, м		Метод определения координат характерной точки	Средняя квадратическая погрешность положения характерной точки (M_t), м	Описание обозначения точки на местности (при наличии)
	X	Y			
1	2	3	4	5	6
-	-	-	-	-	-